

Время и город

Улица как живая история города
Брошюра

МОУ СОШ №14 г. Слободского
Рук. проекта: Ощепкова Н.В.

2020 г.

Слободской – древний купеческий город. Он расположен на пересечении важных торговых путей. Самый ранний из дошедших до нас чертежей города был чертёж семнадцатого века. Где дома, как бусины нанизаны на нити улиц, а улицы плетут прихотливую сеть путей человеческого общения.



Сейчас центральная улица города называется Советская. Эта улица – архитектурный музей города, её старинные дома овеяны дыханием истории, они свидетели минувшего. В далёком прошлом улица называлась Кунгурской, позднее с появлением уездного города Глазова - Глазовской (в переписной книге 1678 года впервые упоминается удмуртская «деревня Глазова за рекою Чепцою». Селение Глазов возведённое императрице Екатериной II в ранг города.) Улица Глазовская вела на тракт в город Глазов и дальше к Уралу[2, 3].





Имя слободского купца Ксенофонта Анфилатова и сейчас известно всем слобожанам. Вечным памятником этому человеку стал основанный им первый в России общественный банк.

Он был учреждён в 1809 году в городе Слободском. В музее хранятся живописный портрет К.А.Анфилатова, документы банка и грамота на открытие, подписанная Александром I [3, 4].

31 декабря 1910 году на заседании городской думы, посвящённой 100-летию Анфилатовского банка было принято решение переименовать улицу Глазовскую в Анфилатовскую [4, 5].




Главная улица Анфилатовская с приходом к власти большевиков в 1918 году стала называться Советской. В 30-40 годах улица была центром передвижения людей на работу и проспектом для вечерних прогулок.

Главная улица Слободского почти нетронута современными застройками. Двухэтажный флигель дома купца Гусева располагался на улице Советской. С 1875 года здесь разместилась Слободская земская больница. А ранее в этом здании в 1855-1856 г. останавливалась вдова А.С.Пушкина – Наталья Николаевна с мужем П.П.Ланским, который приезжал в Слободской для формирования ополчения для участия в Крымской войне 1855-1856 гг [6].



Сейчас в этом здании находится **районная больница**. На здании больницы установлена мемориальная табличка, на которой указано, что во время Великой Отечественной войны в данном здании находился эвакогоспиталь №1353.


Никольский храм в городе был построен одним из первых. Он числился по дозорной книге вятского воеводы князя Звенигородского в 1615 году и стоял изначально на площади. 14 марта 1742 года почти весь Слободской сгорел. В этом пожаре сгорел и



Никольский храм. После пожара церковь была восстановлена.

В 1894 году Никольская церковь была перестроена по проекту архитектора И.А.Чарушина. Труды по её перестройке взял на себя купец 1-й гильдии Пётр Гаврилович Ончуков. Но он неожиданно умирает и

перестройку Никольского храма осуществляет его сын Михаил Петрович. По архитектуре была похожа на сказочный терем и восхищала своим великолепным убранством. [7, 8, 9]



Никольская церковь в городе была построена одной из первых. Она была похожа на сказочный терем. Но в 30-х годах была закрыта, а её колокольня разрушена. В 1932 году в ней открыли детскую спортивную школу.


Крестовоздвиженский мужской монастырь

был воздвигнут в 1599 году у речки Спировка. В



монастыре
имелось
множество
хозяйственных
построек -
мастерские,
конюшни,
каретник, а
всю заднюю
часть
монастыря

занимал прекрасный сад. Построен он был по челобитной земского старосты Осипа Богданова. Всего в монастыре было 5 церквей. В первой половине XVIII века монастырь был одним из самых крупных в Вятской епархии. [7, 8, 9]




В 1921 году монастырь закрыли. После закрытия в нём размещалась трудовая коммуна несовершеннолетних и правонарушителей. В 1929 году её передали профессиональному

техническому училищу. В настоящее время ведется реставрация монастыря.



С 1839 года по 1961 год в Гостином дворе находились торговые ряды, которые были рассчитаны на большое количество торговых мест.

Торговали овощами, зерном, мясом и птицей. В 1861 году Гостиный двор горел. Восстановлен он был в 1874-1875 г. После революции здание использовалось как склад зерна [7, 8, 9].



А с 1961 года в здании Гостиного двора разместился кинотеатр «Космос», и назван в честь полёта в космос первого космонавта Ю.А.Гагарина, в котором показывали фильмы для детей и взрослых. Он являлся в то время одним из культурных центров города. Были дневные и вечерние сеансы показа фильмов. На дневных сеансах показывали фильмы для детей, а вечером – для взрослых. С 2001 года Гостиный двор снова стал торговым центром города, а кинотеатр «Космос» расформировали. Так зданию вернули его историческое назначение.

Стоит на Вятке, на реке
Красивый город вдалеке.
Возвышенности на крутой
Раскинулся мой Слободской.

Я люблю тебя город родной
Потому, что ты вместе со мной
Изменяешься, крепнешь, растёшь
С каждым годом всё краше стаёшь.

Литература

1. «Энциклопедия земли вятской». Том 1. Государственное издательско-полиграфическое предприятие «Вятка», 1994г.
2. А.Кузьмин «Слободской». «Союзполиграфпром», 1987г.
3. В.Шихов «Слободской краеведческий музей». ГИПП «Нижполиграф», 1991г.
4. Государственный архив Кировской области, фонд №864.
5. «Ксенофонт Алексеевич Анфилатов»: очерк о его жизнедеятельности (сос.Г.А.Замятин СПб: Товарищество Р.Голике и А.Вильборг, 1910г).
6. «Слободское купечество и купеческая архитектура» (сост.Л.М.Тимшина 20е изд., испр. и доп. Слободской, 2008г)
7. «Город Слободской. Пять столетий истории». Историко-статистический сборник- Киров. Территориальный орган Федеральной службы государственной статистики по Кировской области. Вятское книжное издательство, 2005г.
8. Сборник материалов конференции, посвящённый международному дню охраны памятников и исторических мест», Слободской 2008 г.
9. «Страницы истории Слободского»- подборки газетных материалов 20 века

